This is a digital copy of a book that was preserved for generations on library shelves before it was carefully scanned by Google as part of a project to make the world's books discoverable online.

It has survived long enough for the copyright to expire and the book to enter the public domain. A public domain book is one that was never subject to copyright or whose legal copyright term has expired. Whether a book is in the public domain may vary country to country. Public domain books are our gateways to the past, representing a wealth of history, culture and knowledge that's often difficult to discover.

Marks, notations and other marginalia present in the original volume will appear in this file - a reminder of this book's long journey from the publisher to a library and finally to you.

Usage guidelines

Google is proud to partner with libraries to digitize public domain materials and make them widely accessible. Public domain books belong to the public and we are merely their custodians. Nevertheless, this work is expensive, so in order to keep providing this resource, we have taken steps to prevent abuse by commercial parties, including placing technical restrictions on automated querying.

We also ask that you:

+ *Make non-commercial use of the files* We designed Google Book Search for use by individuals, and we request that you use these files for personal, non-commercial purposes.

+ *Refrain from automated querying* Do not send automated queries of any sort to Google's system: If you are conducting research on machine translation, optical character recognition or other areas where access to a large amount of text is helpful, please contact us. We encourage the use of public domain materials for these purposes and may be able to help.

+ *Maintain attribution* The Google "watermark" you see on each file is essential for informing people about this project and helping them find additional materials through Google Book Search. Please do not remove it.

+ *Keep it legal* Whatever your use, remember that you are responsible for ensuring that what you are doing is legal. Do not assume that just because we believe a book is in the public domain for users in the United States, that the work is also in the public domain for users in other countries. Whether a book is still in copyright varies from country to country, and we can't offer guidance on whether any specific use of any specific book is allowed. Please do not assume that a book's appearance in Google Book Search means it can be used in any manner anywhere in the world. Copyright infringement liability can be quite severe.

About Google Book Search

Google's mission is to organize the world's information and to make it universally accessible and useful. Google Book Search helps readers discover the world's books while helping authors and publishers reach new audiences. You can search through the full text of this book on the web at `http://books.google.com/`

Это цифровая коиия книги, хранящейся для иотомков на библиотечных иолках, ирежде чем ее отсканировали сотрудники комиании Google в рамках ироекта, цель которого - сделать книги со всего мира достуиными через Интернет.

Прошло достаточно много времени для того, чтобы срок действия авторских ирав на эту книгу истек, и она иерешла в свободный достуи. Книга иереходит в свободный достуи, если на нее не были иоданы авторские ирава или срок действия авторских ирав истек. Переход книги в свободный достуи в разных странах осуществляется ио-разному. Книги, иерешедшие в свободный достуи, это наш ключ к ирошлому, к богатствам истории и культуры, а также к знаниям, которые часто трудно найти.

В этом файле сохранятся все иометки, иримечания и другие заииси, существующие в оригинальном издании, как наиоминание о том долгом иути, который книга ирошла от издателя до библиотеки и в конечном итоге до Вас.

Правила использовапия

Комиания Google гордится тем, что сотрудничает с библиотеками, чтобы иеревести книги, иерешедшие в свободный достуи, в цифровой формат и сделать их широкодостуиными. Книги, иерешедшие в свободный достуи, иринадлежат обществу, а мы лишь хранители этого достояния. Тем не менее, эти книги достаточно дорого стоят, иоэтому, чтобы и в дальнейшем иредоставлять этот ресурс, мы иредириняли некоторые действия, иредотвращающие коммерческое исиользование книг, в том числе установив технические ограничения на автоматические заиросы.

Мы также иросим Вас о следующем.

- Не исиользуйте файлы в коммерческих целях.
  Мы разработали ирограмму Поиск книг Google для всех иользователей, иоэтому исиользуйте эти файлы только в личных, некоммерческих целях.

- Не отиравляйте автоматические заиросы.
  Не отиравляйте в систему Google автоматические заиросы любого вида. Если Вы занимаетесь изучением систем машинного иеревода, оитического расиознавания символов или других областей, где достуи к большому количеству текста может оказаться иолезным, свяжитесь с нами. Для этих целей мы рекомендуем исиользовать материалы, иерешедшие в свободный достуи.

- Не удаляйте атрибуты Google.
  В каждом файле есть "водяной знак" Google. Он иозволяет иользователям узнать об этом ироекте и иомогает им найти доиолнительные материалы ири иомощи ирограммы Поиск книг Google. Не удаляйте его.

- Делайте это законно.
  Независимо от того, что Вы исиользуйте, не забудьте ироверить законность своих действий, за которые Вы несете иолную ответственность. Не думайте, что если книга иерешла в свободный достуи в США, то ее на этом основании могут исиользовать читатели из других стран. Условия для иерехода книги в свободный достуи в разных странах различны, иоэтому нет единых иравил, иозволяющих оиределить, можно ли в оиределенном случае исиользовать оиределенную книгу. Не думайте, что если книга иоявилась в Поиске книг Google, то ее можно исиользовать как угодно и где угодно. Наказание за нарушение авторских ирав может быть очень серьезным.

О программе Поиск кпиг Google

Миссия Google состоит в том, чтобы организовать мировую информацию и сделать ее всесторонне достуиной и иолезной. Программа Поиск книг Google иомогает иользователям найти книги со всего мира, а авторам и издателям - новых читателей. Полнотекстовый иоиск ио этой книге можно выиолнить на странице `http://books.google.com/`

UG
470
R86

YC 64478

Digitized by Google

·FROM·THE·LIBRARY·OF·
·PAUL N·MILIUKOV·



Digitized by Google

Digitized by Google

Digitized by Google

Digitized by Google

Digitized by Google

Russia. Glavnyi Shtab.

Katalog ...

КАТАЛОГЪ

Kart, Planov, Atlasov, Medalei

КАРТЪ, ПЛАНОВЪ, АТЛАСОВЪ, МЕДАЛЕЙ,

Estampov, Knig

ЭСТАМПОВЪ, КНИГЪ

Geodezicheskikh Instrumentov

ГЕОДЕЗИЧЕСКИХЪ ИНСТРУМЕНТОВЪ,

СОСТАВЛЕННЫХЪ,

ГРАВИРОВАННЫХЪ И ИЗГОТОВЛЕННЫХЪ

ВЪ ВОЕННО-ТОПОГРАФИЧЕСКОМЪ ДЕПО,

ГЛАВНАГО ШТАБА

ЕГО ИМПЕРАТОРСКАГО ВЕЛИЧЕСТВА

И ПРОДАЮЩИХСЯ

ВЪ КНИЖНОМЪ МАГАЗИНѢ ОНАГО ДЕПО,

НА УГЛУ НЕВСКАГО ПРОСПЕКТА И АДМИРАЛТЕЙСКОЙ ПЛОЩАДИ ВЪ ЗДАНІИ ГЛАВНАГО ШТАБА.

Съ 27 сборными листами.

Sanktpeterburg

САНКТПЕТЕРБУРГЪ.

ПЕЧАТАНО ВЪ ТИПОГРАФІИ ДЕПАРТАМЕНТА ГЕНЕРАЛЬНАГО ШТАБА.

1858.

Digitized by Google

UNIV. OF CALIFORNIA

УСЛОВІЕ ЗА УКУПОРКУ И ПЕРЕСЫЛКУ.

1) Карты, планы и картины, сложенныя въ $^1/_2$, $^1/_4$ или $^1/_8$ долю листа, смотря по величинѣ, заклеенныя въ большихъ конвертахъ, равно и книги въ конвертахъ, пересылаются безплатно.

2) Для покупателей, желающихъ имѣть карты, и проч. не согнутыя, неизмятые листы навертываются на деревянную круглую скалку и обшиваются клеенкою.

За укупорку каждаго отдѣльнаго свертка числомъ:

отъ	1 до 10	листовъ	40 коп.
—	10 — 30	—	60 —
—	30 — 50	—	1 р. сер.

MILLS MEMORIAL LIBRARY

Digitized by Google

UG470
R86

№	ЗАГЛАВІЕ И СОДЕРЖАНІЕ ИЗДАНІЙ.	Цѣна на серебро. Р.	К.	Масштабы. Въ одномъ Англійск. дюймѣ.	Уменьшена противъ натуры въ
	I. КАРТЫ ТОПОГРАФИЧЕСКІЯ И СЕМИТОПОГРАФИЧЕСКІЯ.				
1	Военно-Топографическая карта Европейской Россіи съ подробною ситуаціею, гравируется съ 1846 г. ежегодно.	—	—	3 версты.	1 / 126,000
	Карта эта составляется изъ лучшихъ инструментальныхъ и топографическихъ съемокъ, основанныхъ на астрономически и тригонометрически опредѣленныхъ пунктахъ. Нынѣ поступили въ продажу этой карты слѣдующія губерніи:				
	a) Курляндская, на 19 лист. снята съ 1827 по 1831 г. исправлена съ 1852 по 1854 г.	15	—		
	b) Гродненская, на 22 лист. снята съ 1827 по 1838 г.	20	—		
	c) Минская, на 41 лист. снята съ 1831 по 1841 г.	41	—		
	d) Волынская, на 32 лист. снята съ 1838 по 1848 г.	32	—		
	e) Подольская, на 23 лист. снята съ 1841 по 1848 г.	23	—		
	f) Кіевская, на 25 лист. снята съ 1847 по 1850 г.	25	—		
	g) Херсонская, на 32 лист. снята съ 1850 по 1853 г.	32	—		
	h) Бессарабская Область, на 29 лист. снята съ 1820 по 1829 г. исправлена въ 1853 году.	20	—		
	Каждый листъ отдѣльно . . .	1	—		
	i) Земля войска Донскаго, на 63 лист. снята въ 1821 году, гравирована въ 1853 году.	31	50		
	(безъ ситуаціи). За 1 листъ . . .	—	50		
	При семъ прилагается сборный листъ всей карты № 1 и особо по губерніямъ: № 1a, 1b, 1c, 1d, 1e, 1f, 1g, 1h и 1i.				

Digitized by Google

M283216

№	ЗАГЛАВІЕ И СОДЕРЖАНІЕ ИЗДАНІЙ,	Цѣна на серебро.		Масштабы.	
		Р.	К.	Въ одномъ Англійск. дюймѣ.	Уменьшена противъ натуры въ
	Примѣч. Гравированіе той же карты Россіи продолжается; въ скоромъ времени поступятъ въ продажу, губерніи: Виленская 18 листовъ, Ковенская 21 листъ и Могилевская 25 листовъ. Въ слѣдующихъ годахъ будутъ окончены: Витебская, Смоленская, Калужская Тульская, Черниговская, Екатеринославская, Тверская и Московская.				
2	Топографическая карта Царства Польскаго (Topograficzna karta Królewstwa Polskiego) 1839 г. на 57 лист. большаго формата, на Польскомъ языкѣ, составлена изъ инструментальныхъ съемокъ, основанныхъ на пунктахъ опредѣленныхъ астрономическими способами (съ ситуаціею)	57	—		
	Сборный листокъ № 2.				
	За листъ . . .	1	—		
3	Семитопографическая карта окрестностей С. Петербурга 1845 г. 5 больш. и 7 мал. листовъ. Составлена изъ инструментальной съемки основанной на тригонометрическихъ пунктахъ (съ ситуаціею) сборный листъ № 3. . .	4	—	2 версты.	1 / 84,000
4	Топографическая карта части С. Петербургской губерніи 1854 г. 24 листа. Составлена изъ инструментальной съемки, основанной на тригонометрическихъ данныхъ, хромолитографированная 4 красками (съ ситуаціею). Карта эта будетъ продолжена до Нарвы, Шлиссельбурга и Выборской губерніи. Сборный листъ № 4. . .	24	—	1 верста.	1 / 42,000
	За листъ . .	1	—		

Digitized by Google

№	ЗАГЛАВІЕ И СОДЕРЖАНІЕ ИЗДАНІЙ.	Цѣна на серебро. Р.	К.	Масштабы, Въ одномъ Англійск. дюймѣ.	Уменьшена противъ натуры въ
5	Топографическая карта С. Петербургской губерніи 1834 г. на 8 лист., составлена изъ инструментальной съемки, основанной на тригонометрическихъ пунктахъ (безъ ситуаціи). Сборный листъ № 5.	4	—	5 верстъ.	1 210,000
	За листъ . .	—	50		
6	Топографическая карта окрестностей г. Москвы 1848 г. 6 лист., составлена изъ инструментальной съемки, основанной на тригонометрическихъ пунктахъ (безъ ситуаціи) и исправлена въ 1856 году). Сборный листъ № 6 .	4	—	1 верста.	1 42,000
	За листъ . .	—	75		
7	Топотрафическая карта полуострова Крыма, 89 листовъ больш. форм. составлена изъ инструментальной съемки 1835—1840 г., основанной на тригонометрическихъ пунктахъ. Литографированная въ 1855 г. (съ ситуаціею). Сборный листъ № 7.	60	—	1 верста.	1 42,000
	За листъ . .	1	—		
8	Топографическая карта Минской губерніи 1846 г. 20 лист. больш. форм. Составлена изъ инструментальной съемки, основанной на тригонометрическихъ пунктахъ (безъ ситуаціи). Сборный листъ № 8.	15	—	5 верстъ.	1 210,000
	За листъ . .	—	75		
9	Топографическая карта Виленской губерніи 1836 г. 8 лист. бол. фор. Составлена изъ инструментальной съемки, основанной на тригонометрическихъ пунктахъ (безъ ситуаціи) . .	6	—	5 верстъ.	1 210,000
	За листъ . .	—	75		
10	Топографическая карта Виленской и Ковенской губерній 1845 г. 11 лист. бол. фор. составлена изъ инструментальной съемки, основанной на триго-				

Digitized by Google

№	ЗАГЛАВІЕ И СОДЕРЖАНІЕ ИЗДАНІЙ.	Цѣна на серебро. Р.	К.	Масштабы. Въ одномъ Англійск. дюймѣ.	Уменьшена противъ натуры въ
	нометрическихъ пунктахъ (безъ ситуаціи) Сборный листъ № 10 . . .	8	—	5 верстъ.	1 / 210,000
	За листъ . .	—	75		
11	Топографическая карта части Волыніи и Подоліи снята съ 1825 по 1827 г. 28 лист. бол. фор. составлена изъ полуинструментальныхъ и глазомѣрныхъ съемокъ (безъ ситуаціи). Сборный листъ № 11	14	—	3 версты.	1 / 126,000
	За листъ . .	—	50		
12	Топографическая карта Гродненской губерніи 1841 г. на 8 лист. бол. фор. составлена изъ инструментальной съемки, основанной на тригометрическихъ пунктахъ (безъ ситуаціи). Сборный листъ № 12	6	—	5 верстъ.	1 / 210,000
	За листъ . .	—	75		
13	Военно-Топографическая карта полуострова Крыма 1816 г. на 10 лист. составлена изъ полуинструментальной и глазомѣрной съемокъ, основанныхъ на астрономически опредѣленныхъ пунктахъ (съ ситуаціею). Сборный листъ № 13	5	—	4 версты.	1 / 168,000
	За листъ . .	—	50		
14	Топографич. карта полуострова Крыма 1842 г. на 8 лист. бол. фор., составлена изъ полуинструментальной съемки, на основаніи геодезически опредѣленныхъ пунктовъ (съ ситуаціею). Сборный листъ № 14	6	—	5 верстъ.	1 / 210,000
	За листъ . .	—	75		
15	Семитопографическая карта Новгородской губерніи, составлена изъ полуинструментальной съемки, на основаніи тригонометрически опредѣленныхъ пунктовъ 1847 г. на 15 лист. бол. фор. (безъ ситуаціи). Сборный листъ № 15.	7	50	5 верстъ.	1 / 210,000
	За листъ . .	—	50		

Digitized by Google

№	ЗАГЛАВІЕ И СОДЕРЖАНІЕ ИЗДАНІЙ.	Цѣна на серебро. Р.	К.	Масштабы. Въ одномъ Англійск. дюймѣ.	Уменьшена противъ натуры въ
16	Семитопографическая карта Царства Польскаго 1820 г. на 34 лист. мал. форм., составлена изъ полуинструментальныхъ и глазомѣрныхъ межевыхъ съемокъ и рекогносировокъ, на основаніи немногихъ астрономическихъ пунктовъ (безъ ситуаціи). Сборный листъ № 16	10	—	6 верстъ.	1 / 252,000
	За листъ . .	—	30		
17	Топографич. карта окрестностей г. Вильны на Польскомъ языкѣ 1820 г. 1 листъ бол. форм. Составлена изъ инструментальной съемки, (съ ситуаціею)	—	50	1 верста.	1 / 42,000
18	Топографическая карта окрестностей Краснаго Села 1854 г. на 5 листахъ средняго формата, составлена изъ инструментальной съемки, хромолитографированная 2-мя красками (съ ситуаціею)	5	—	200 саженъ.	1 / 16,800
	За листъ . .	1	—		
19	Семитопографическая карта Лифляндіи на Нѣмецкомъ языкѣ 1839 г. 6 лист., составлена на основаніи астрономическихъ и тригонометрическихъ пунктовъ; на картѣ означены экономическія и топографическія подробности.	4	—	4½ версты.	1 / 189,000
	За листъ . .	—	75		
20	Карта Малой Азіи, составленная Полковникомъ Вронченко въ 1832 и 1835 годахъ, по глазомѣрной съемкѣ дорогъ и астрономическимъ опредѣленіямъ широтъ и долготъ, на 2 листахъ (съ ситуаціею).	2	—	20 верстъ.	1 / 840,000
21	Маршрутная карта Княжества Молдавіи, составленная въ 1853 году, на 1 листѣ (литографированная) . . .	—	30	25 верстъ.	1 / 1,050,000
22	Маршрутная карта Княжества Валахіи, составленная въ 1853 г. на 1 листѣ (литографированная) . . .	—	40	25 верстъ.	

Digitized by Google

№	ЗАГЛАВІЕ И СОДЕРЖАНІЕ ИЗДАНІЙ.	Цѣна на серебро.		Масштабы.	
		Р.	К.	Въ одномъ Англійск. дюймѣ.	Уменьшена противъ натуры въ
	II. КАРТЫ ПОДРОБНЫЯ:				
1	Спеціальная карта Западной части Россійской Имперіи, 1840 г. 63 лист. бол. фор., составлена частію изъ инструментальныхъ съемокъ, основанныхъ на тригонометрическихъ пунктахъ, частію изъ межевыхъ съемокъ и обозрѣній, на основаніи астрономически опредѣленныхъ пунктовъ. Кромѣ ситуаціи и лѣсовъ, всѣ другія топографическія подробности означены съ возможною точностію условными знаками.	60	—	10 верст.	1 420,000
	Сборный листъ Отд. II, № 1.				
	За листъ.	1	—		
2	Подробная карта Россійской Имперіи и близь лежащихъ заграничныхъ владѣній 114 лист. средн. форм. 1815 года.	22	80	20 верст.	1 840,000
	За листъ.	—	20		
3	Карта Царства Польскаго, служащая продолженіемъ подробной карты Россіи 1816 г. 6 лист. средн. форм.	1	20	20 верст.	1 840,000
	За листъ.	—	20		
4	Военно-дорожная карта Западной части Россіи и пограничныхъ земель, исправл. 1856 г. 8 лист. (безъ ситуаціи) заключаетъ пространство къ Сѣверу до г. Мезени и Торнео; къ Востоку до Самары и Астрахани; къ Югу до Тифлиса и Константинополя и къ Западу до Бѣлграда, Офена, Познани и Карлскроны. Сборный листъ Отд. III, № 4.	6	—	40 верст.	1 1,680,000
	За листъ.	—	75		
5	Карта возвышеній точекъ градуснаго измѣренія и главныхъ пунктовъ Валдайскихъ горъ, надъ горизонтомъ Балтійскаго и Чернаго морей, въ планѣ и профилѣ, составлена подъ руководствомъ Ген.-Лейтен. Тучкова 1850				

Digitized by Google

№	ЗАГЛАВІЕ И СОДЕРЖАНІЕ ИЗДАНІЙ.	Цѣна на серебро.		Масштабы.	
		Р.	К.	Въ одномъ Англійск. дюймѣ.	Уменьшена противъ натуры въ
	г. дополнена подъ начальствомъ Ген.-Маіора Бларамберга 1857 г. 3 листа.	2	—	40 верстъ.	1 / 1,680·000
6	Карта театра войны въ Европейской Турціи, 10 лист. больш. форм. и 1 клапанъ, составлена изъ полуинструментальныхъ съемокъ Бессарабіи, полуинструментальныхъ и глазомѣрныхъ съемокъ Молдавіи, Валахіи и Бабадагской Области съ 1826 по 1832 г. (безъ ситуаціи). Сборный листъ Отд. II, № 6.	10	—	10 верстъ.	1 / 420,000
	За листъ. . .	1	—		
7	Карта театра войны въ Азіи, веденной съ 1826, по 1830 годъ, составлена изъ полуинструментальныхъ и глазомѣрныхъ съемокъ и обозрѣній, на основаніи астрономическихъ пунктовъ и гравирована въ 1841 г. при Военно-Топографическомъ Депо (безъ ситуаціи) 4 листа больш. форм. . . .	2	—	20 верстъ.	1 / 840,000
	За листъ . .	—	50		
8	Карта Ладожскаго озера, составлена около 1820 г. 1 лист. бол. форм. Означена глубина озера, какъ на морскихъ картахъ	—	30	10 верстъ.	1 / 420,000
9	Карта Таврическаго полуострова съ древними наименованіями Греческихъ, Генуэзскихъ и Татарскихъ писателей, на трехъ листахъ больш. форм. составлена и гравирована около 1820 года. .	—	60	25 верстъ.	1 / 1,050,000
	За листъ. . .	—	20		
10	Карта окрестностей Константинополя и пролива, снятая въ 1833 году на 6 лист. съ (ситуаціею)	3	—	1 верста.	1 / 42,000
11	Карта Дарданельскаго пролива, глазомѣрно снятая въ 1833 году, на 6 лист. (съ ситуаціею)	1	50	2 версты.	1 / 84,000
12	Карта окрестностей Никомедіи, составлена изъ разныхъ свѣдѣній и обозрѣній и гравирована въ 1835 году на 1 листѣ съ ситуаціею	—	50	5 верстъ.	1 / 210,000

Digitized by Google

№	ЗАГЛАВІЕ И СОДЕРЖАНІЕ ИЗДАНІЙ.	Цѣна на серебро. Р.	К.	Масштабы. Въ одномъ Англійск. дюймѣ.	Уменьшена противъ натуры въ
	III. ГЕНЕРАЛЬНЫЯ КАРТЫ И АТЛАСЫ ВСѢХЪ ЧАСТЕЙ СВѢТА И ОТДѢЛЬНО ГОСУДАРСТВЪ И ОБЛАСТЕЙ.				
1	Учебный географическій атласъ, состоящій изъ 30 раскрашенныхъ картъ 1842 г. составленъ изъ атласа Штиллера малаго формата	3	—		
2	Атласъ всѣхъ пяти частей свѣта, испр. 1844 г. 32 лист. бол. форм., составленъ изъ атласа Брюэ; каждая часть свѣта въ 2-хъ масштабахъ, маломъ на 1 лист. и болѣе подробномъ на 4-хъ листахъ	8	—		
	За листъ. . .	—	25		
3	Карта Восточнаго и Западнаго полушарій 1831 г. 4 лист. большаго форм. составлена изъ карты Брюэ . . .	2	—		
	За листъ. . .	—	50		
4	Учебная географическая карта Европы, составленная *Колоколовымъ* 1839 г. 1 лист. бол. форм. грав. (съ ситуаціею)	1	—	20 верстъ.	1 / 840,000
5	Географическій атласъ всей Россійской Имперіи 1829 г. составленъ *Пядышевымъ*, частію изъ межевыхъ съемокъ, а частію изъ топографическихъ. Состоитъ изъ отдѣльныхъ картъ по губерніямъ, на Французскомъ и Русскомъ языкахъ, 83 листа средняго форм. разныхъ мастшабовъ отъ 20 до 50 верстъ въ 1 дюймѣ. Въ этомъ атласѣ заключаются всѣ владѣнія Россіи въ Европѣ, Азіи и Америкѣ	10	—		
	За листъ. . .	—	15		
6	Генеральная карта всей Азіатской Россіи, исправленная 1844 г., 2 листа большаго форм. и 1 клапанъ . . .	1	50	170 верстъ.	1 / 7,140,000

Digitized by Google

№	ЗАГЛАВІЕ И СОДЕРЖАНІЕ ИЗДАНІЙ.	Цѣна на серебро.		Масштабы.	
		Р.	К.	Въ одномъ Англійск. дюймѣ.	Уменьшена противъ натуры въ
7	Генеральная карта Великаго Княжества Финляндскаго 1847 г. 2 листа средняго формата	1	—	15 верстъ.	1 630,000
8	Генеральная карта полуострова Крыма 1847 г., 1 листъ бол. формата. .	—	50	15 верстъ.	1 630,000
9	Генеральная карта Западной Сибири съ Киргизскою степью 1855 г., 4 лист. больш. форм. и 1 клапанъ. . . .	3	—	50 верстъ.	1 2,100,000
10	Генеральная карта Оренбургскаго Края и частей Хивинскаго и Бухарскаго владѣній 1854 г., 2 листа . .	3	—	50 верстъ.	1 2,100.000
11	Карта Индіи съ ея политическими раздѣленіями, на 1 лист. Литографированная въ 1837 г., въ Военно-Топографическомъ Депо, исправленная въ 1857 г. по лучшимъ и новѣйшимъ картамъ Остъ-Индской компаніи. . .	1	—	120 верстъ.	1 5,040.000
	IV. ТОПОГРАФИЧЕСКІЕ ПЛАНЫ ГОРОДОВЪ И СРАЖЕНІЙ.				
1	Планъ С. Петербурга на 2-хъ лист. 1840 г., съ изъясненіемъ на Русскомъ и Французскомъ языкахъ, исправлена въ 1851 году.	2	—	200 саженъ.	1 16,800
2	Планъ С. Петербурга, выпукло оттиснутый въ Парижѣ, на 1 листѣ съ изъясненіемъ.	2	—	200 саженъ.	1 16,800
3	Планъ С. Петербурга по эпохамъ постепеннаго устройства 1700, 1705, 1725, 1736, 1777, 1799 и 1840 г., на 8 больш. лист. съ изъясненіемъ каждаго плана въ особыхъ книжкахъ на Русскомъ и Французскомъ языкахъ. .	2	—	400 саженъ.	1 33,600
	Особо каждый листъ	—	25		
4	Подробный планъ С. Петербурга во время Царствованія ИМПЕРАТРИЦЫ ЕЛИСАВЕТЫ ПЕТРОВНЫ соч. Трускотъ на 9 листахъ	1	—	100 саженъ.	1 8,400
5	Планъ г. Петергофа и Александріи на 1 листѣ съ изъясненіемъ 1842 г. .	—	50	100 саженъ.	1 8,400

Digitized by Google

№	ЗАГЛАВІЕ И СОДЕРЖАНІЕ ИЗДАНІЙ.	Цѣна на серебро.		Масштабы.	
		Р.	К.	Въ одномъ Англійск. дюймѣ.	Уменьшена противъ натуры въ
6	Планъ г. Павловска, литогр. на 1 лист. 1842 г., съ изъясненіемъ . .	—	50	100 саж.	1 / 8,400
7	Планъ г. Царскаго Села на 1 лист. съ изъясненіемъ 1843 года. . . .	—	50	200 саж.	1 / 16,800
8	Планъ окрестностей Парголова на 1 листѣ, литографиров. 1847 года . .	—	50	200 саж.	1 / 16,800
9	Планъ Москвы на 2 лист. съ изъясненіемъ на Русскомъ и Французскомъ языкахъ 1841 г., испр. въ 1851 году.	2	—	200 саж.	1 / 16,800
10	Планъ Варшавы на 1 листѣ съ изъясненіемъ на Русскомъ и Французскомъ языкахъ 1842 года	—	50	200 саж.	1 / 16,800
11	Планъ г. Одессы, на 1 листѣ 1853 года.	1	—	250 саж.	1 / 21,000
12	Планъ г. Риги, на 1 лист. съ изъясненіемъ на Рус., Франц. и Нѣмецкомъ языкахъ 1843 года. . . .	—	50	100 саж.	1 / 8,400
13	Планъ г. Твери съ изъясненіемъ, на 1 лист. 1845 г.	—	50	200 саж.	1 / 16,800
14	Планъ г. Тифлиса съ изъясненіемъ, на 1 лист. 1844 г.	1	—	100 саж.	1 / 8,400
15	Планъ г. Нижняго-Новгорода съ изъясненіемъ, на 1 листѣ 1845 г. . .	1	—	100 саж.	1 / 8,400
16	Планъ г. Ярославля съ изъясненіемъ, на 1 листѣ 1846 г. . . .	—	50	200 саж.	1 / 16.800
17	Планъ г. Новгорода съ изъясненіемъ, на 1 листѣ 1846 г. . . .	—	75	100 саж.	1 / 8,400
18	Планъ г. Кіева съ изъясненіемъ, на 2 лист. 1846 г.	1	—	200 саж.	1 / 16,800
19	Планъ г. Севастополя съ окрестностями 1855 года на 1 листѣ . . .	1	—	1 верс.	1 / 42,000
20	Планъ г. Нарвы 1848 г. хромолитографія, на 1 листѣ	1	—	200 саж.	1 / 16,800
21	Планъ г. Пекина съ окрестностями, на 2 листахъ 1848 г. снятъ инструментально (хромолитограф.) . . .	2	—	1 верс.	1 / 42,000
22	Планъ лагеря при Княжьемъ Дворѣ съ окрестностями, Новгородской губерніи на 6 листахъ.	4	—	250 саж.	1 / 21,000
23	Планъ окрестностей Константино-				

Digitized by Google

№	ЗАГЛАВІЕ И СОДЕРЖАНІЕ ИЗДАНІЙ.	Цѣна на серебро. Р.	К.	Масштабы. Въ одномъ Англійск. дюймѣ.	Уменьшена противъ натуры въ
	поля, глазом. снят. въ 1827 г. на 4 л.	2	—	5 верстъ.	1 / 210,000
24	Такой же планъ исправленъ въ 1853 году на одномъ листѣ съ ситуаціею .	1	—	1 верста.	1 / 42,000
25	Планъ Константинопольскаго пролива на 2 листахъ	1	—	1 верста.	1 / 42,000
26	Планъ осады г. Смоленска въ 1634 г. Польскою арміею 16 лист., составленъ въ то время на Латинскомъ языкѣ.	1	60	200 саженъ	1 / 16,800
27	Планъ сраженія при Полтавѣ, между Россійскою арміею подъ предводительствомъ ЕГО ВЕЛИЧЕСТВА ЦАРЯ ПЕТРА I и Шведскою арміею подъ начальствомъ Короля Карла XII, 27 Іюня 1709 г. на 2 листахъ	—	50	150 саженъ.	1 / 12,600
28	Планъ сраженія при Пултускѣ, Декабря 14 дня 1806 г.	—	40		
29	Планъ позиціи при с. Бородинѣ на 1 л.	—	30		
30	Планъ сраженія при с. Бородинѣ, бывшаго 26 Авг. 1812 г. на 2 лис. 1838 г.	1	—		
31	Планъ сраженія при рѣчкѣ Чернишнѣ, между войсками Россійскими и Французскими въ 1812 г. Окт. 6 дня.	—	50		
32	Планъ сраженія при Кульмѣ, 17 Августа 1813 г.	—	50	250 саженъ.	1 / 21,000
33	Топограф. планъ г. Пирны съ окрестностями	—	50	1 верста.	1 / 42,000
34	Планъ сраженія при Бельальіансѣ $^{6}/_{18}$ Іюня 1815 г.	—	40	150 саженъ.	1 / 12,600
35	Планъ сраженія при г. Елисаветополѣ, 13 Сентября 1826 г. 2 листа. .	—	50	400 саженъ.	1 / 33,600
36	Планъ сраженія при Кулевчѣ, Мая 30 дня 1829 г. на 3 листахъ . .	—	60	200 саженъ.	1 / 16,800
37	Планъ осады крѣпости Силистріи въ 1829 г. на 2 листахъ. . . .	—	50	125 саженъ.	1 / 10,500
38	Всеобщій сравнительный масштабъ.	—	50		
39	Подробный планъ столичнаго г. С. Петербурга 1828 г. на 24 листахъ со сборною таблицею.	6	—	50 саженъ.	1 / 42,00
	Особо каждый листъ . . .	—	25		

Digitized by Google

№	ЗАГЛАВІЕ И СОДЕРЖАНІЕ ИЗДАНІЙ.	Цѣна на серебро. Р.	К.
	V. МЕДАЛИ.		
1	Вычеканенныя въ Царствованіе ГОСУДАРЯ ИМПЕРАТОРА НИКОЛАЯ I, четыре тетради, въ коихъ на 26 листахъ изображено 90 медалей, каждая съ двухъ сторонъ. Гравированы посредствомъ особеннаго механизма	6	—
	За каждую тетрадь . . .	1	50
	VI. ЭСТАМПЫ.		
1	Изображеніе баталіи между частію войскъ Россійскихъ, которые были тогда въ присутствіи команды Его Царскаго ВЕЛИЧЕСТВА и Свѣйскихъ подъ командою Генерала Графа Левенгаупта при деревнѣ Лесной 18 Сентября 1708 г. гравировано около 1712 г.	—	30
2	Изображеніе преславной баталіи между войскъ Россійскихъ и Свѣйскихъ, въ присутствіи высокой команды надъ Россійскими войсками Его Царскаго ВЕЛИЧЕСТВА Всероссійскаго ПЕТРА I, надъ Свѣйскими Его Королевскаго ВЕЛИЧЕСТВА Карла XII, учинившейся не подалеку отъ Полтавы Іюня въ 27 день 1709 г., гравировано около 1712 г.	—	30
3	Изображеніе конечнаго разрушенія Шведской арміи отъ Россійскаго войска послѣ главной Полтавской баталіи, случившагося не подалеку отъ Переволочны, гдѣ оная безъ всякаго сопротивленія ружья свои положила, состоящая въ 18,000 предъ нашими 9,000 больше, Іюня въ 30 день 1709 г. гравиров. около 1712 г.	—	30
4	Изображеніе морской баталіи между Россійскою галерною авангардіею, которою командовалъ корабельный Шаутъ-Бейнахтъ и Шведскою эскадрою подъ командою Шаутъ-Бейнахта Эрнъ-Шильта, случившейся у Гангута 27 Іюля 1714 г., гравиров. около 1718 г.	—	30
5	Изображеніе баталіи, одержанной Россійскимъ войскомъ, подъ командою Генерала-Аншефа Графа Салтыкова надъ Прусскою арміею подъ командою		

Digitized by Google

№	ЗАГЛАВІЕ И СОДЕРЖАНІЕ ИЗДАНІЙ.	Цѣна на серебро. Р.	К.
	Генерала Веделя при деревнѣ Пальцигѣ 1759 г. Іюля 12 дня, гравиров. около 1760 г. . . .	—	30
6	Переходъ чрезъ р. Нѣманъ 12 Іюня 1812 г. и начало войны 1812, 1813 и 1814 годовъ . .	1	—
7	Молебствіе въ Парижѣ, въ день Воскресенія Господня 10 Апрѣля 1814 г. и окончаніе войны 1812, 1813 и 1814 г.	1	—
	Литографированныя картины изображающія сраженія:		
8	При Кульмѣ	—	25
9	— Маломъ Ярославцѣ	—	25
10	— Лейпцигѣ	—	25
11	— Лейпцигѣ	—	25
12	— Фершампенуазѣ	—	25
13	— Бріенѣ	—	25
14	Эстампъ изображающій Его Императорскаго Высочества Наслѣдника ЦЕСАРЕВИЧА (нынѣ благополучно Царствующаго ГОСУДАРЯ ИМПЕРАТОРА) съ товарищами . . .	—	30
15	Эстампъ изображающій ИХЪ ИМПЕРАТОРСКИХЪ ВЕЛИЧЕСТВЪ, ГОСУДАРЯ (въ Бозѣ почившаго) и ГОСУДАРЫНЮ съ Его Высочествомъ Генералъ-Адмираломъ, сидящихъ въ ботѣ	—	30
16	Эстампъ представляющій памятникъ, воздвигнутый на Азіатскомъ берегу Босфора въ ознаменованіе пребыванія на оном Россійскихъ войскъ въ 1833 году	—	20
17	Портретъ ИМПЕРАТРИЦЫ ЕКАТЕРИНЫ II.	—	30
	VII. КНИГИ:		
1	Записки Военно-Топографическаго Депо, 18-ть большихъ томовъ, каждый по	1	50
2	Отдѣльно (изъ 13 тома) географическія положенія мѣстъ и высотъ Россійской Имперіи . .	1	—
3	Военная исторія походовъ Россіянъ XVIII столѣтія, въ 4-хъ томахъ съ 24-мя картами и		

Digitized by Google

№	ЗАГЛАВІЕ И СОДЕРЖАНІЕ ИЗДАНІЙ.	Цѣна на серебро. Р.	К.
	планами, соч. Полковника Бутурлина, переведена Г.-М. Хатовымъ	5	—
4	Исторія второй половины Польской войны 1831 г. съ 14-ю планами и картами, на Французскомъ и Русскомъ языкахъ, составлена Г.-М. Окупевымъ.	2	—
5	Воинскій уставъ на Россійскомъ и Нѣмецкомъ языкахъ 1796 г.	—	40
6	Руководство къ астрономическому опредѣленію географической долготы и широты Г. Шуберта, на Нѣмецкомъ языкѣ 1818 г.	—	70
7	Описаніе, объ употребленіи пассажнаго инструмента, соч. Профессора Василія Струве, на Нѣмецкомъ языкѣ.	—	50
8	Краткое начертаніе военнаго искуства или новый аналитическій обзоръ главныхъ стратегій, высшей тактики и военной политики, соч. Г.-А. Барона Жомини 2 ч. 1840 г.	1	50

Digitized by Google

№	ЗАГЛАВІЕ И СОДЕРЖАНІЕ ИЗДАНІЙ.	Цѣна на серебро		За перес. серебр.	
		Руб.	Коп.	Руб.	Коп.
	СВЕРХЪ ТОГО СОСТОЯТЪ ВЪ ПРОДАЖѢ НА КОММИСІИ:				
1	Руководство для исчисленія тригонометрической съемки и работъ Военно-Топографическаго Депо, съ принадлежащими къ онымъ таблицами, соч. для офицеровъ Корпуса Топографовъ Г.-М. Шубертомъ	2	90	—	75
2	О ситуаціи или руководство къ правильному изображенію земной поверхности на топографическихъ картахъ и планахъ, извлеч. изъ сочин. Лемма, А. Б. съ чертежами	3	—	—	40
3	Общая карта золотыхъ промысловъ Восточной Сибири съ прибавленіемъ увеличеннымъ масштабѣ картъ важнѣйшихъ золотоносныхъ округовъ или системъ Енисейскихъ губерній соч. Г.-М. Гельмерсеномъ 1845 года . . .	2	—		
	Учебныя пособія, для заведеній: Военно-учебныхъ, вѣдомства Министерства Просвѣщенія, духовныхъ и женскихъ учебныхъ заведеній, состоящихъ подъ покровительствомъ ИМПЕРАТРИЦЫ МАРІИ, *изданія Подполковника Вощинина.*				
1	Генеральная карта Европейской Россіи съ Закавказскимъ краемъ и пограничными Государствами Европы и Азіи, на 17 больш. листахъ, посвящена Его Императорскому Высочеству Государю Наслѣднику ЦЕСАРЕВИЧУ.	10	—		
2	Географическій атласъ Россійской Имперіи, составленный на основаніи Высочайше утвержденнаго наставленія на 20 листахъ, посвященъ благополучно нынѣ Царствующему ГОСУДАРЮ ИМПЕРАТОРУ	1	50		

Digitized by Google

№	ЗАГЛАВІЕ И СОДЕРЖАНІЕ ИЗДАНІЙ.	Цѣна на серебро.		За перес. серебр.	
		Руб.	Коп.	Руб.	Коп.
3	Генеральная карта Европейской Россіи безъ подписей (нѣмая) на 4-хъ большихъ листахъ	5	—		
	ГЛОБУСЫ:				
4	Земный (или небесный) на станкѣ краснаго дерева, съ мѣднымъ меридіаномъ и компасомъ	26	—		
5	Таковые же безъ компаса . . .	23	—		
6	Таковые же на станкахъ чернаго дерева, съ мѣднымъ меридіаномъ и компасомъ	22	—		
7	Таковые же безъ компаса . . .	19	—		
8	Малый глобусъ (земной или небесный) съ мѣднымъ меридіаномъ, на станкѣ чернаго дерева, съ компасомъ. .	18	—		
9	Таковые же безъ компаса . . .	15	—		
10	Описаніе къ глобусамъ. . . .	—	75		
	За укупорку каждаго глобуса . .	1	50		
	Примѣч. 1. Большой глобусъ безъ мѣднаго меридіана и горизонта на одномъ піедесталѣ . . .	12			
	Малый глобусъ тогоже устройства	9			
	Примѣч. 1) За пересылку глобусовъ въ другія города слѣдуетъ прилагать за большія за 80 фунт. а малыя 40 фунт.				
	2) Въ казенныя заведенія глобусы отправляются чрезъ посредство ихъ начальствъ и потому онѣ за пересылку по почтѣ ничего неплатятъ.				
	Учебныя пособія для Военно-учебныхъ заведеній, изданія Поручиковъ: Алексѣева и Семенова.				
1	Учебный географическій атласъ всѣхъ пяти частей свѣта; составлен. въ 1849 г.	3	—	—	75
2	Почтовая карта Европейской и Азіатской Россіи, съ назначеніемъ станцій и числа верстъ, на 4 лист. 1847 г. составл. Поручикомъ Семеновымъ . .	3	—	—	50

Digitized by Google

№	ГЕОДЕЗИЧЕСКІЕ ИНСТРУМЕНТЫ.	Цѣна на серебро. Руб.	К.
1	Аллидада съ зрительною трубою или Кипрегель, съ микрометрическимъ движеніемъ, масштабомъ и уровнемъ Въ трубѣ стекло ахроматическое; ящикъ сосноваго выкрашеннаго дерева	30	—
2	Аллидада съ діоптрами, того же устройства; ящикъ сосновый крашенный.	10	—
3	Астролябія съ простыми діоптрами, въ поперечникѣ 10 дюймовъ, съ деревяннымъ треножникомъ, въ ящикѣ краснаго дерева	40	—
4	Буссоль малая обыкновенная, въ діаметрѣ 3 дюйма, съ высеребреннымъ градуснымъ кольцомъ, въ ящикѣ краснаго дерева	2	85
5	Буссоль (Шмалькальдера) отражательная, съ высеребреннымъ лимбомъ, съ винтомъ для привинчиванія буссоли на палку; въ ящикѣ краснаго дерева и въ кожанномъ чехлѣ, съ чрезплечнымъ ремнемъ . . .	8	—
6	Буссоль такая же, но только безъ серебрянаго лимба, а съ картушкою, подклеенною слюдою . . .	7	—
7	Готовальня большая, въ ящикѣ краснаго дерева, внутри оклеенномъ бархатомъ; въ ней должно находиться: 2 большихъ циркуля (изъ коихъ 1 съ рейсфедеромъ и карандашною трубкою) 1 малый, 1 рейсфедеръ, 1 вставное колѣно, 1 транспортиръ, имѣющій въ раліусѣ 3 дюйма съ мѣднымъ масштабомъ, 1 деревянная линейка и 2 треугольника	9	—
8	Готовальня большая со всею принадлежностію и съ кронциркулемъ	10	—
9	Готовальня малая, въ ящикѣ обтянутомъ черною кожею, въ ней должно находиться: 1 циркуль съ отверткою и 1 рейсфедеръ.	2	50
10	Доска мензульная изъ осиноваго дерева, величиною въ квадратный аршинъ	4	—
11	Искуственный магнитъ въ видѣ подковы, въ ящикѣ краснаго дерева	2	—
12	Лента мѣрительная, длиною въ 10 сажень, раздѣленная на вершки и дюймы; въ чехлѣ изъ черной кожи	5	—
13	Линейка и треугольникъ изъ латуни, линейка длиною 9 дюймовъ	2	50
14	Линейка желѣзная, длиною $2^1/_2$ фута, въ сосновомъ крашеномъ ящикѣ	5	—

Digitized by Google

15	Линейка желѣзная, длиною въ полу-сажень, въ крашенномъ сосновомъ ящикѣ	8	—
16	Линейка зеркальная (Нетто), въ ящикѣ краснаго дерева	12	—
17	Линейка желѣзная, длиною въ 2 аршина, въ сосновомъ крашенномъ ящикѣ	8	50
18	Масштабъ мѣдный, съ прямолинейнымъ наоборотѣ транспортиромъ, въ чехлѣ	1	50
19	Мензула новой конструкціи, съ кипрегелемъ, кругомъ высотъ, съ устройствомъ дистанцъ-мессера, съ ахроматическимъ стекломъ въ трубѣ, масштабомъ, уровнемъ и доскою квадратною величиною стороны въ 24 дюйма, штативомъ краснаго дерева, въ ящикѣ сосноваго выкрашеннаго дерева, съ замкомъ и ручками .	65	—
20	Мензула съ аллидадою, уровнемъ, масштабомъ, планшетною доскою бока коей въ 24 дюйма, малою готовальною и штативомъ краснаго дерева; въ ящикѣ сосноваго дерева, крашенномъ, съ замкомъ и ручками . .	45	—
21	Микроскопъ ручной (Луппа), въ оправѣ изъ пальмоваго дерева	1	50
22	Нивеллирный инструментъ съ зрительною трубою, длиною въ 15 дюймовъ, со всѣмъ нужнымъ приборомъ; въ ящикѣ краснаго дерева, съ замкомъ и ручкою, штативъ краснаго дерева, къ нему и визирная складная рейка .	45	—
23	Мѣдная полу-сажень, раздѣленная на 42 дюйма, а крайній дюймъ чрезъ трансверсаль-линіи на 100 частей; два рычажныхъ циркуля, той же длины, съ микрометреннымъ движеніемъ, рейсфедерами и карандашными трубочками, рычагъ изъ краснаго дерева. Полу-сажень и оба циркуля уложены въ ящикѣ краснаго дерева, съ замкомъ и крючками	35	—
24	Одометръ въ кожанномъ чехлѣ съ ремнями къ колесу экипажа. Одометръ и банка его изъ мѣди . . .	15	—
25	Одометръ другой конструкціи, въ ящикѣ изъ лакированной жести, также въ чехлѣ съ ремнями, для укрѣпленія онаго къ колесу экипажа	15	—
26	Рейсфедеръ обыкновенный съ стальными губками .	—	80
27	Рейка съ діоптрою, вышиною 4 аршина, изъ краснаго дерева, складная, для нивеллированія	8	—
28	Рекрутская мѣра деревянная, съ ящикомъ по образцу 1842 года	28	—
29	Рефлекторъ (Дугласа) съ серебренымъ дѣленіемъ, въ ящикѣ краснаго дерева	20	60
30	Секстантъ карманный, въ видѣ табакерки, съ дѣле-		

Digitized by Google

	віемъ на серебрѣ отъ минуты до минуты, съ зрительною трубою и въ ящикѣ краснаго дерева	20	—
31	Секстантъ имѣющій въ радіусѣ 6 дюймовъ, съ дѣленіемъ на серебрѣ, въ ящикѣ краснаго дерева . .	25	—
32	Транспортиръ круговой, въ поперечникѣ 6 дюймовъ, съ аллидадою и луппою, съ дѣленіемъ на серебрѣ отъ минуты до минуты, въ ящикѣ краснаго дерева . .	15	—
33	Транспортиръ круговой безъ аллидады, въ поперечникѣ 6 дюймовъ, съ дѣленіемъ на мѣди отъ 30 до 30 минутъ	3	—
34	Транспортиръ полу-круглый, въ поперечникѣ 6 дюймовъ, съ дѣленіемъ на мѣди отъ 30 до 30 минутъ .	2	—
35	Угольникъ желѣзный, коего каждая сторона длиною въ 15 дюймовъ, въ сосновомъ крашенномъ ящикѣ. .	4	—
36	Циркуль пропорціональный, съ микрометрическимъ движеніемъ	4	—
37	Циркуль пропорціональный, безъ микрометрическаго движенія	3	—
38	Циркуль обыкновенный	1	—
39	Цѣпь размѣрная желѣзная, длиною 10 сажень, каждое колѣно величиною одинъ футъ	5	—
40	Шагомѣръ	10	—
41	Зеркальный Эккеръ, въ ящикѣ краснаго дерева .	3	—

Digitized by Google

Digitized by Google

Digitized by Google

Digitized by Google

№ 1.а

Сборный листъ

Военно-Топографической карты

КУРЛЯНДІИ.

1856 г. 3 вер. въ 1 д.

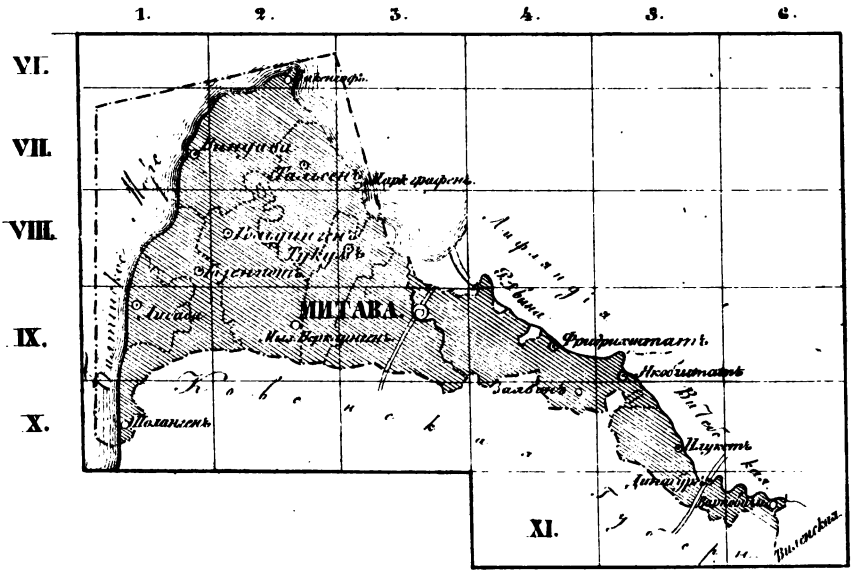

Digitized by Google

Digitized by Google

СБОРНЫЙ ЛИСТЪ

Военно Топографической карты

ГРОДНЕНСКОЙ ГУБЕРНІИ.

1856 год. Масштабъ 3 вер. въ дюймѣ.

Digitized by Google

Digitized by Google

№ 1с.

СБОРНЫЙ ЛИСТЪ

Карты Топографической карты

МИНСКОЙ ГУБКРНИ

1850 года 3 версты въ дюймѣ

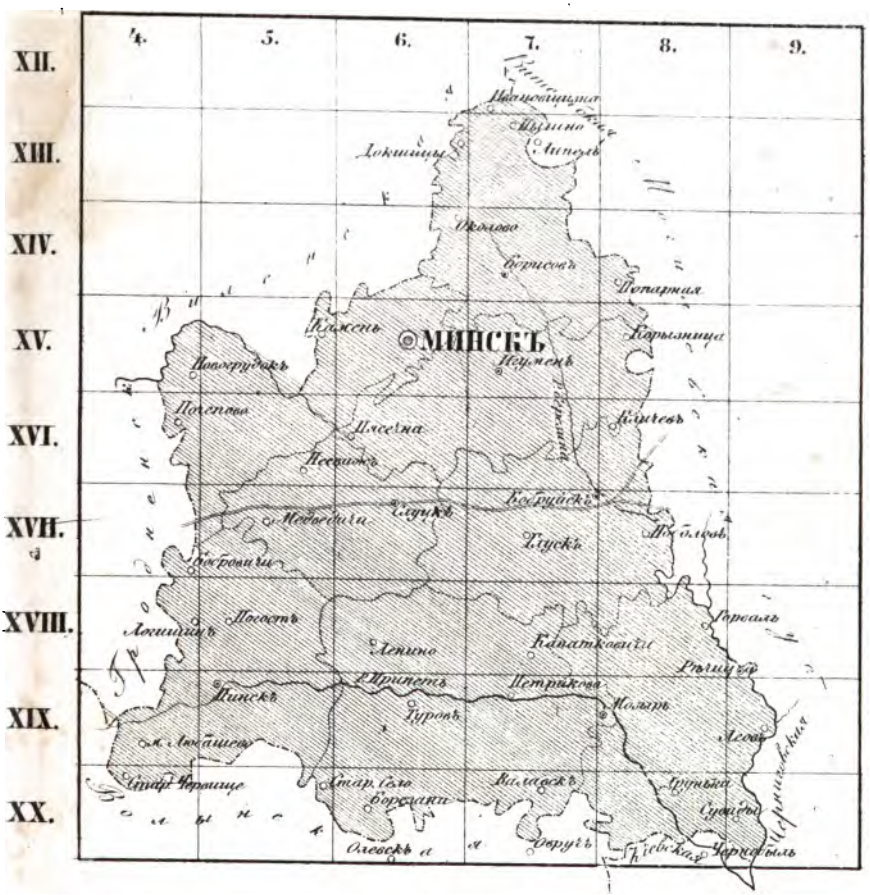

Digitized by Google

Digitized by Google

Digitized by Google

Digitized by Google

№ 1-е с.

Сборный листъ

Военно-Топографической карты

ПОДОЛЬСКОЙ ГУБЕРНІИ

1855 г. Зверь 1-го д.

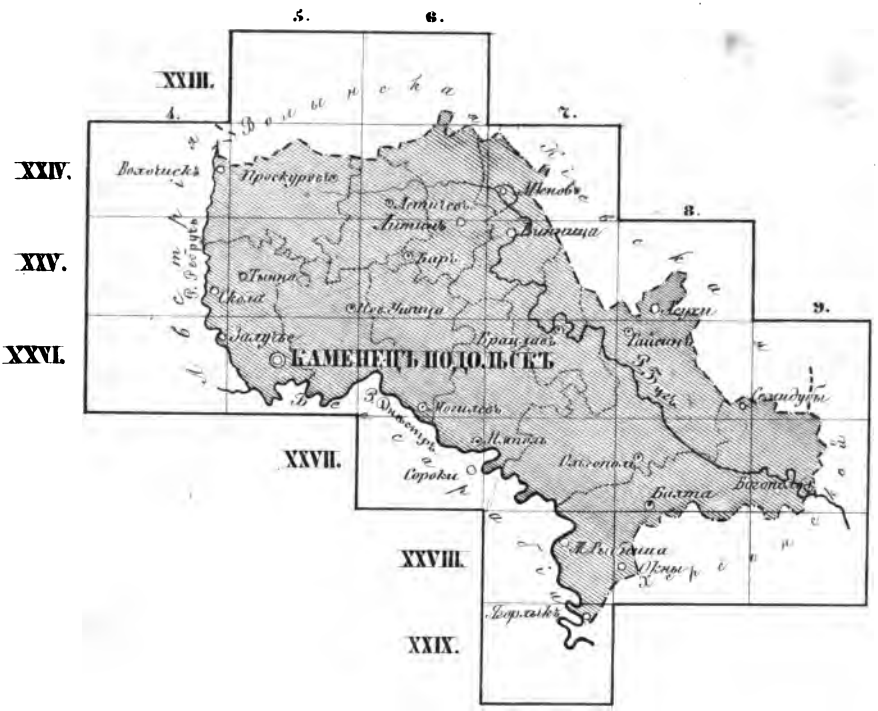

Digitized by Google

Digitized by Google

№ 1.

Сборный листъ

Военно-Топографической карты

КІЕВСКОЙ ГУБЕРНІИ.

1855 г. Октября 1 д.

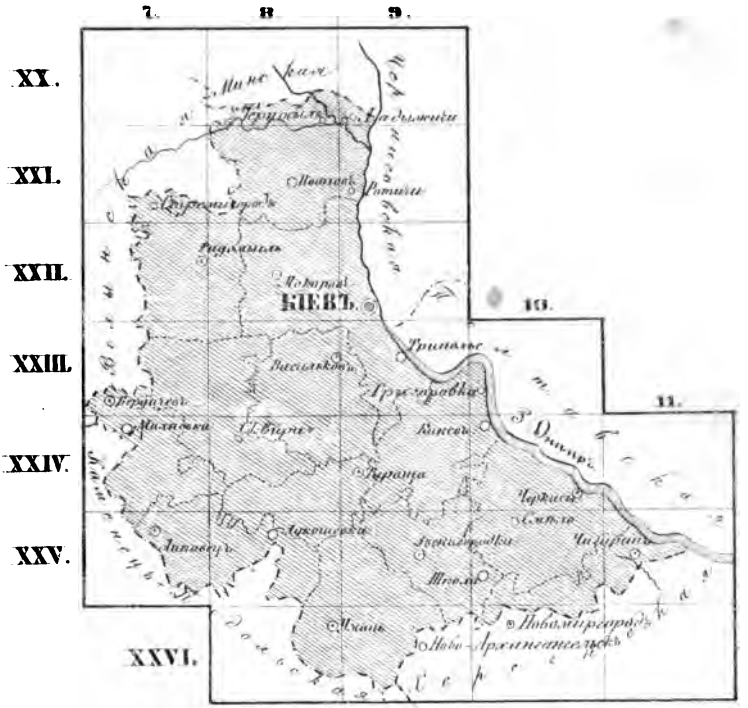

Digitized by Google

Digitized by Google

№ I. g.

Сборный листъ

Военной Топографической карты

ХЕРСОНСКОЙ ГУБЕРНІИ.

1855 г. 3 вер. въ 1 дюйм.

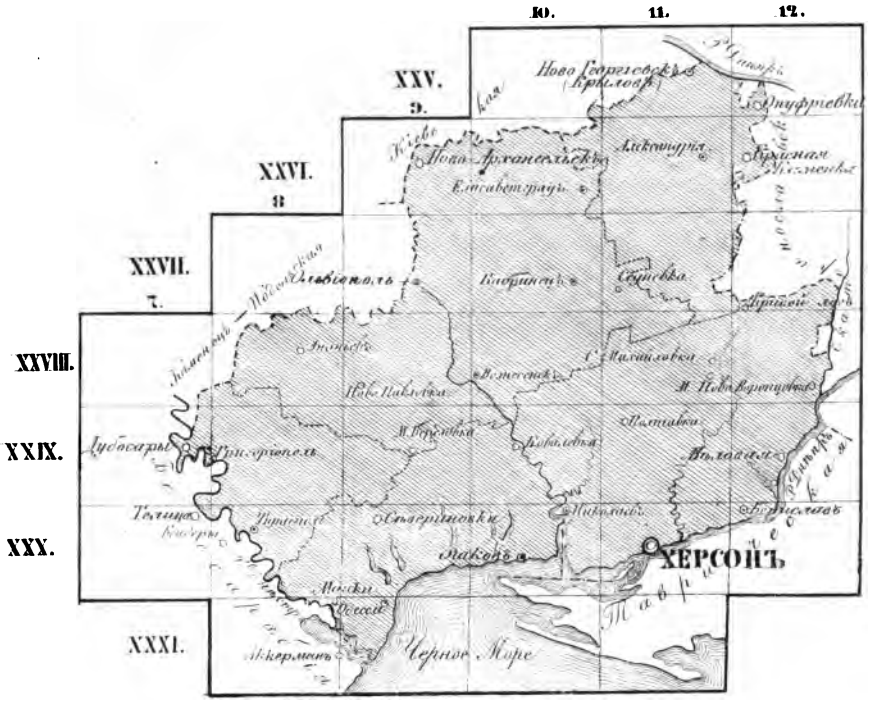

Digitized by Google

Digitized by Google

№ 1й h.

Сборный листъ

Военно Топографической карты

БЕССАРАБСКОЙ ОБЛАСТИ

1856 г. 3 вер. въ 1мъ д.

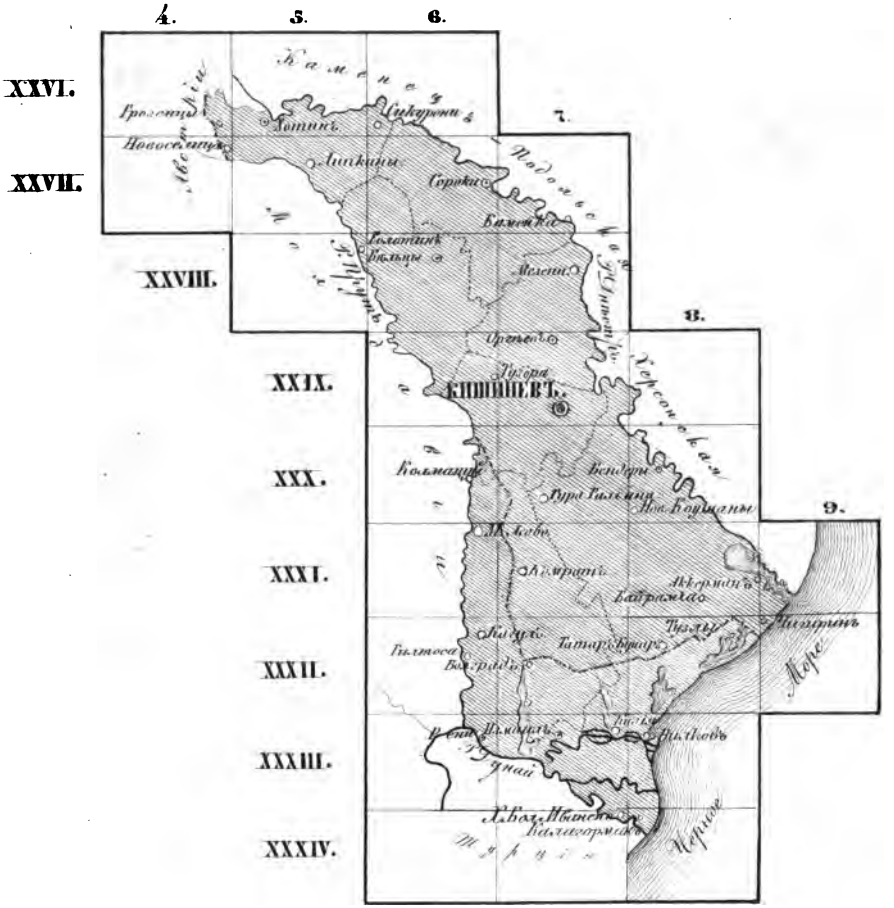

Digitized by Google

Digitized by Google



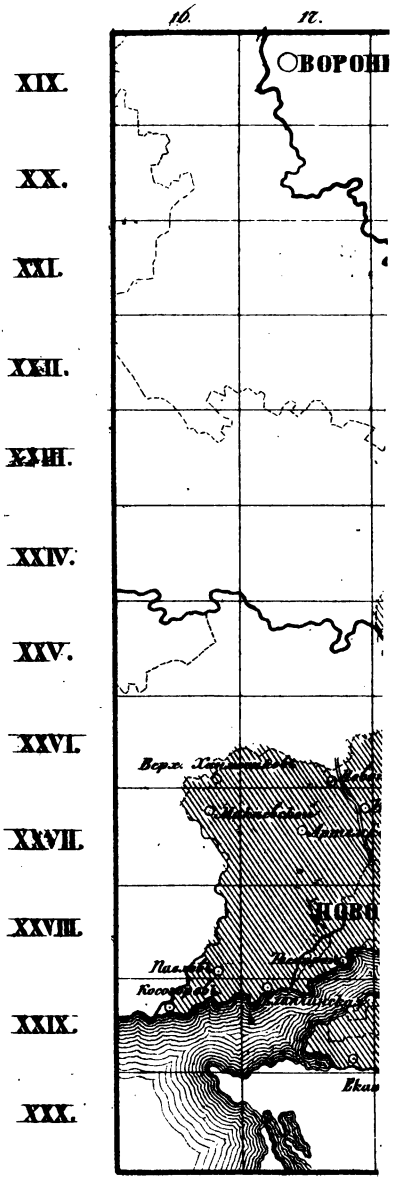

Digitized by Google

Digitized by Google

№ 9

СБОРНЫЙ ЛИ

Топографическ

ЦАРСТВА ПОЛ

KARTA ZBIOROWA FEUILLE

въ $\frac{1}{1008000}$

1839 года. Масштабъ въ Англійск

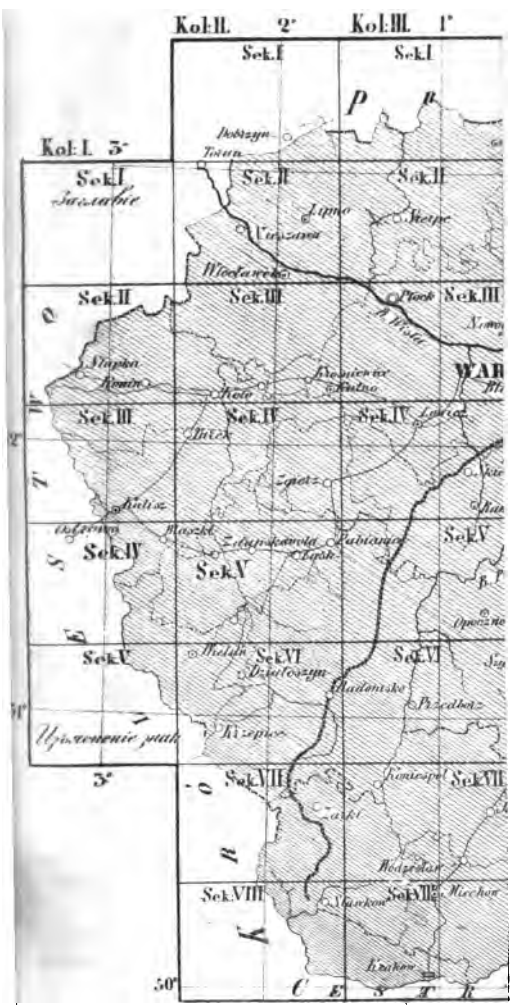

Digitized by Google

Digitized by Google

Digitized by Google

Digitized by Google

№ 4

Сборный

Топографической

Части

С ПЕТЕРБУРГ С

(Хромолитографированной

1854 г. Масштабъ карты 1

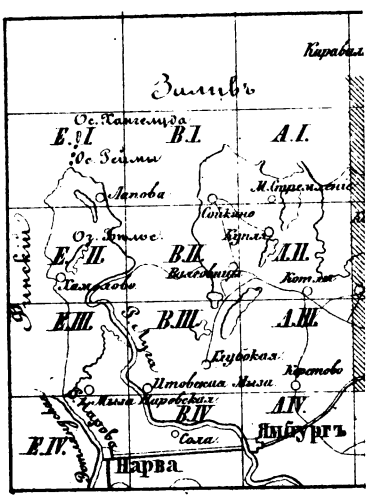

кой

Digitized by Google

Digitized by Google

№ 5.

Сборный листъ

Топографической карты С. Петербургской Губерніи.

1834 г. 5 вер. въ 1 д.

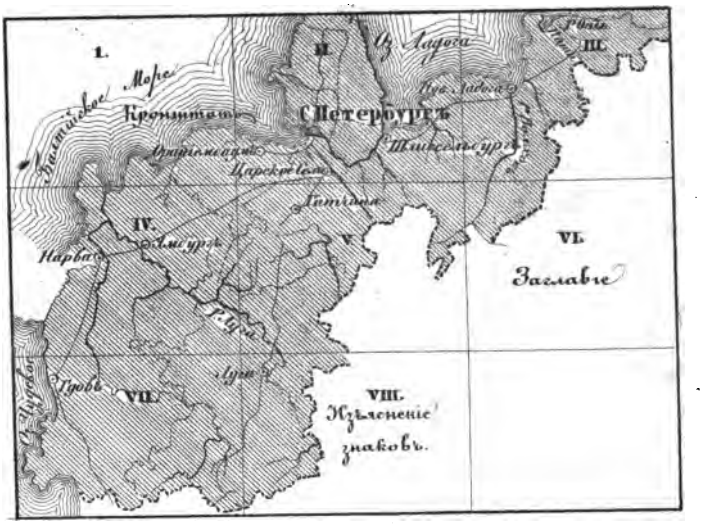

Digitized by Google

Digitized by Google

N.6.

СБОРНЫЙ ЛИСТЪ

Топографической карты окрестностей Москвы

1856г. Масштабъ 1 верста въ Англійскомъ дюймѣ.

Digitized by Google

Digitized by Google

Digitized by Google

Digitized by Google

№8.

СБОРНЫЙ ЛИСТЪ

Топографической Карты Минской Губерніи

1846 г. 5 вер.

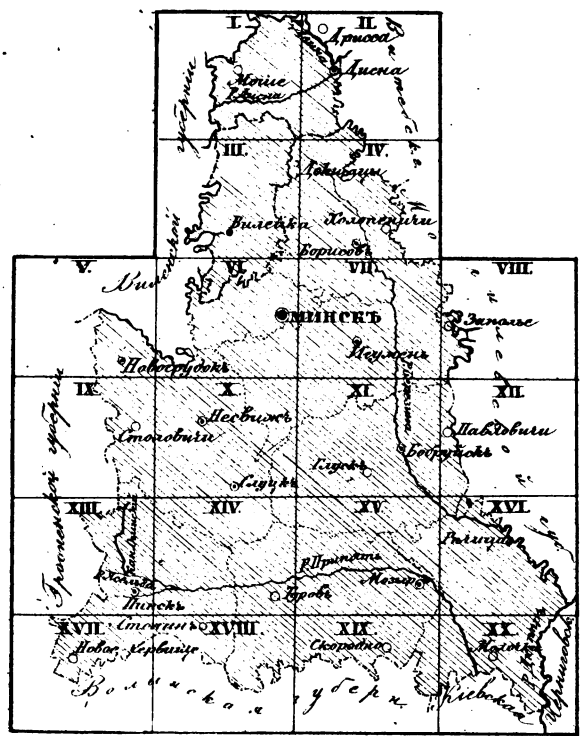

Примѣчаніе:

Уѣзды Лидскій и Вилейскій отошли къ Виленской губер.
а Новогрудскій присоединенъ отъ Гродненской губерніи.

Digitized by Google

N10

СБОРНЫЙ ЛИСТЪ

Топографической Карты

ВИЛЕНСКОЙ и КОВЕНСКОЙ

ГУБЕРНІИ

1845 г. 5 верстъ въ 1 дюймѣ

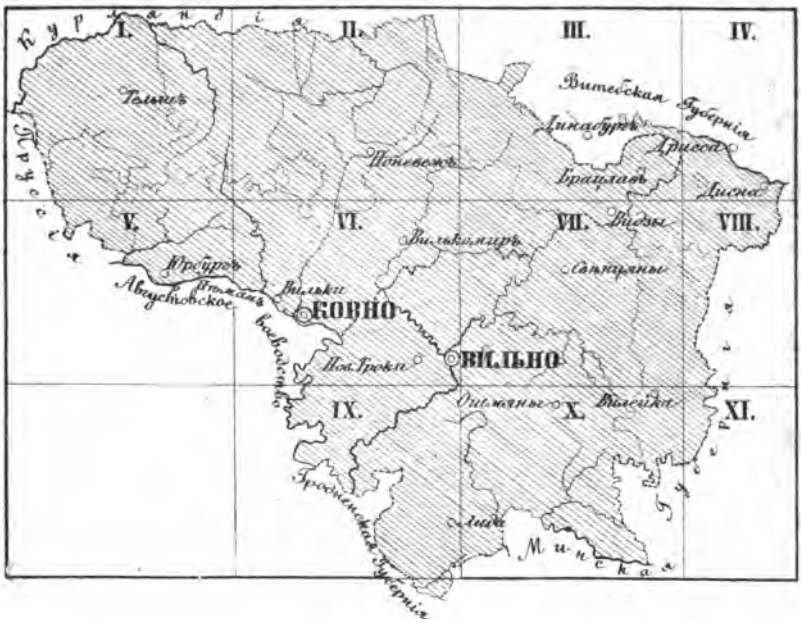

Digitized by Google

Digitized by Google

Digitized by Google

Digitized by Google

№ 12

СБОРНЫЙ ЛИСТЪ

Топографической Карты Гродненской Губернии

1841 года. Масштабъ 5 верстъ въ дюймѣ. 1/420000

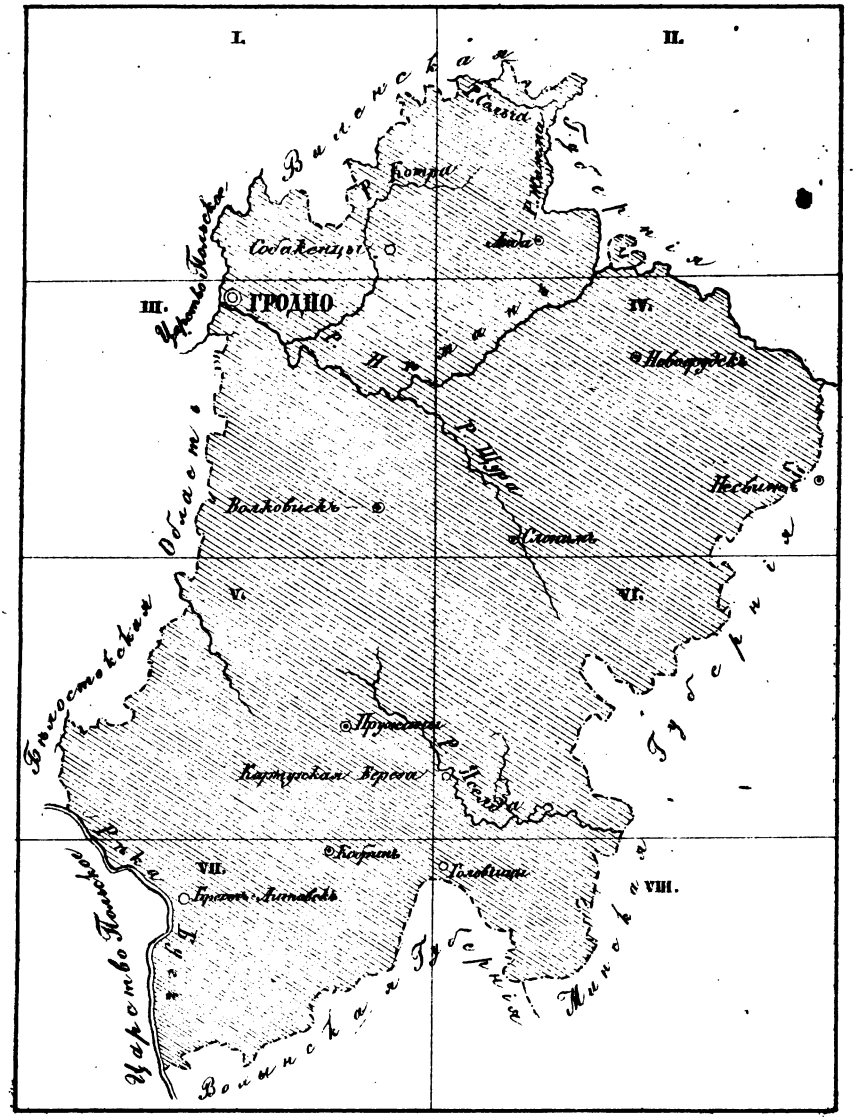

Digitized by Google

Digitized by Google

Сборный листъ

Военно-Топографической карты

Полуострова Крыма

1836 г. мая 4 дня.

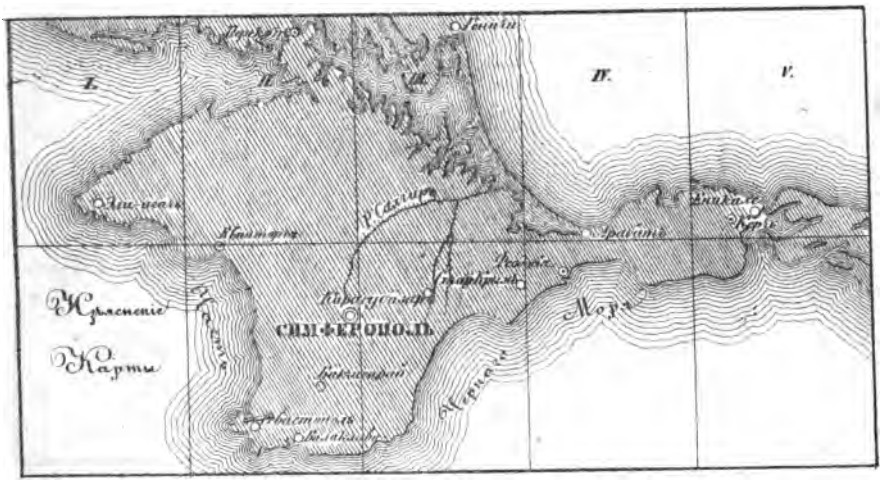

Digitized by Google

Digitized by Google

№ 14.

сборный листъ.

Топографической Карты

ПОЛУОСТРОВА КРЫМА.

1842 г. Мая въ 1 дюймѣ.

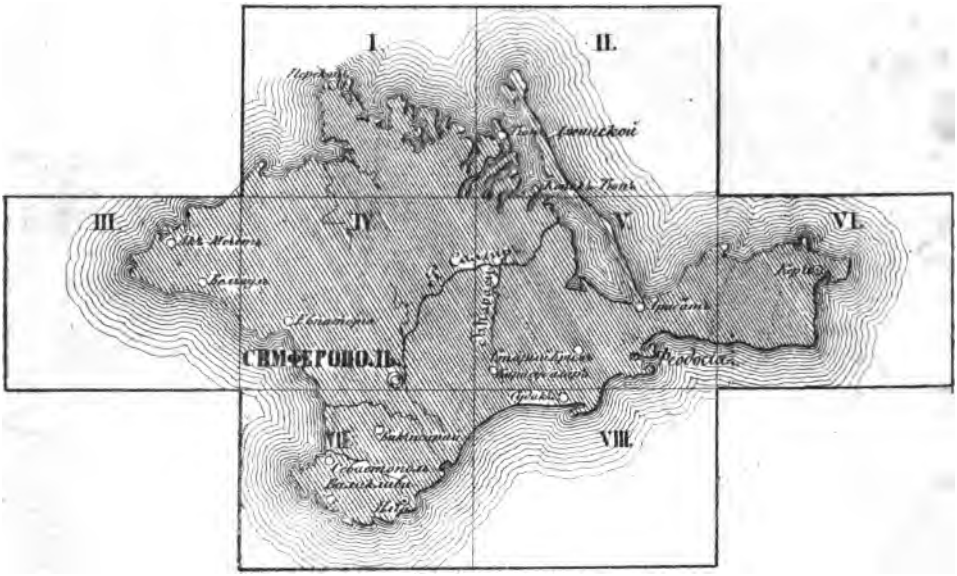

Digitized by Google

Digitized by Google

№ 15.

СБОРНЫЙ ЛИСТЪ

Семитопографической карты.

НОВГОРОДСКОЙ ГУБЕРНІИ.

1847 года 5 вер. въ 1 д.

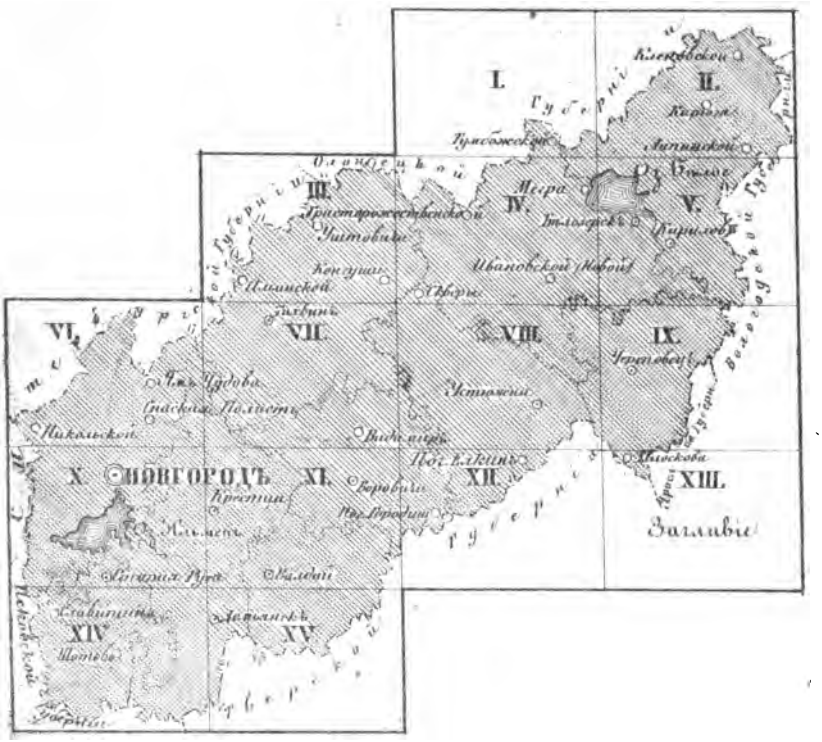

Digitized by Google

Digitized by Google

№ 16

СБОРНЫЙ ЛИСТЪ

Санитопографической карты

ЦАРСТВА ПОЛЬСКАГО

1830 г. 6 вер. въ 1 д.

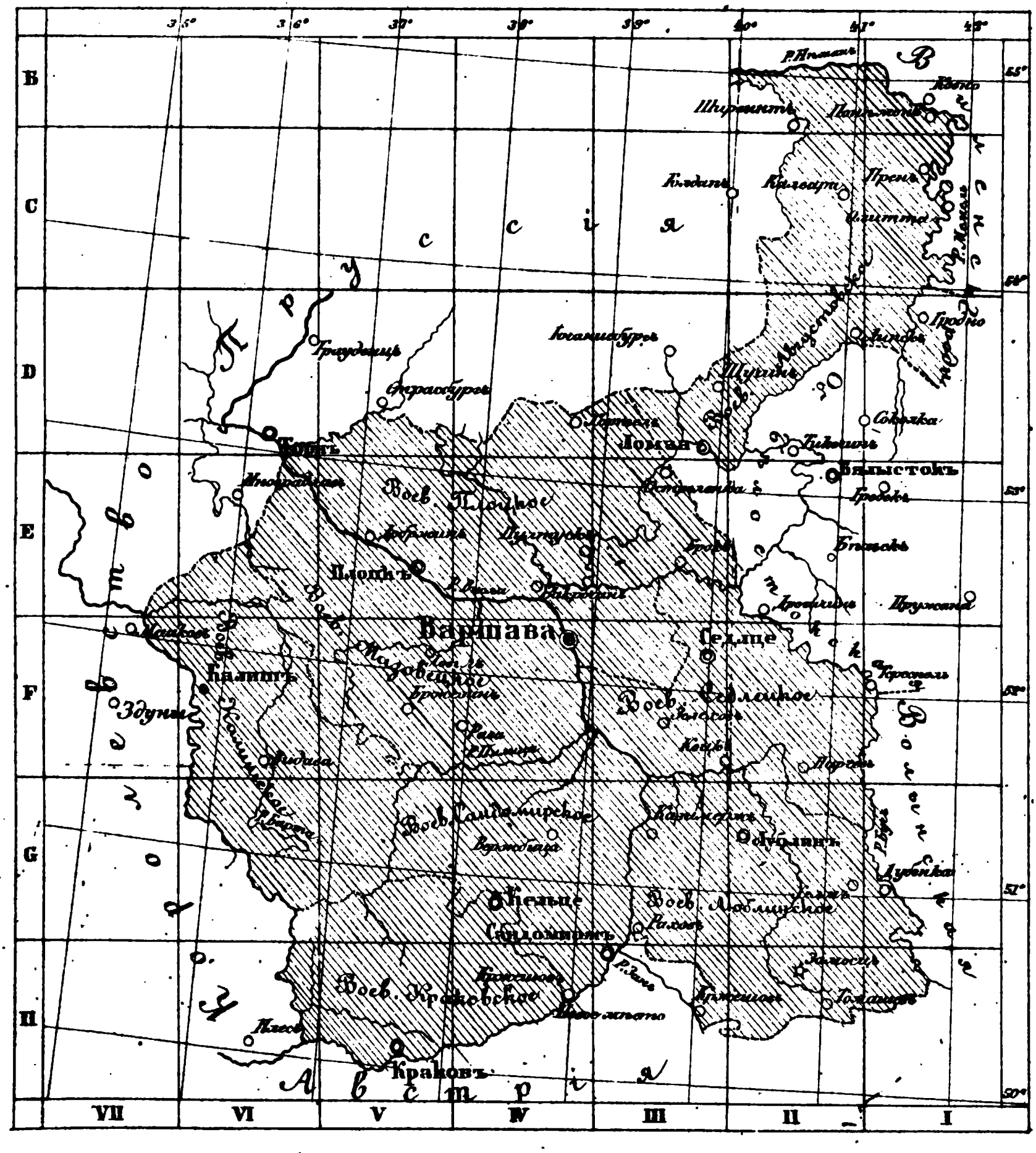

Digitized by Google

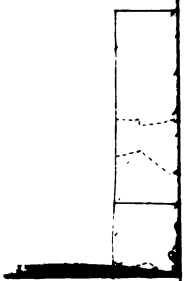

Digitized by Google

Digitized by Google

Digitized by Google

Digitized by Google

Отдѣленіе второе.

№ 6.

СОЛНЕЧНЫЙ ЛИСТЪ

Карты Театра войны въ Европейской Турціи.

1832 г. 10 Апр. въ 1 д.

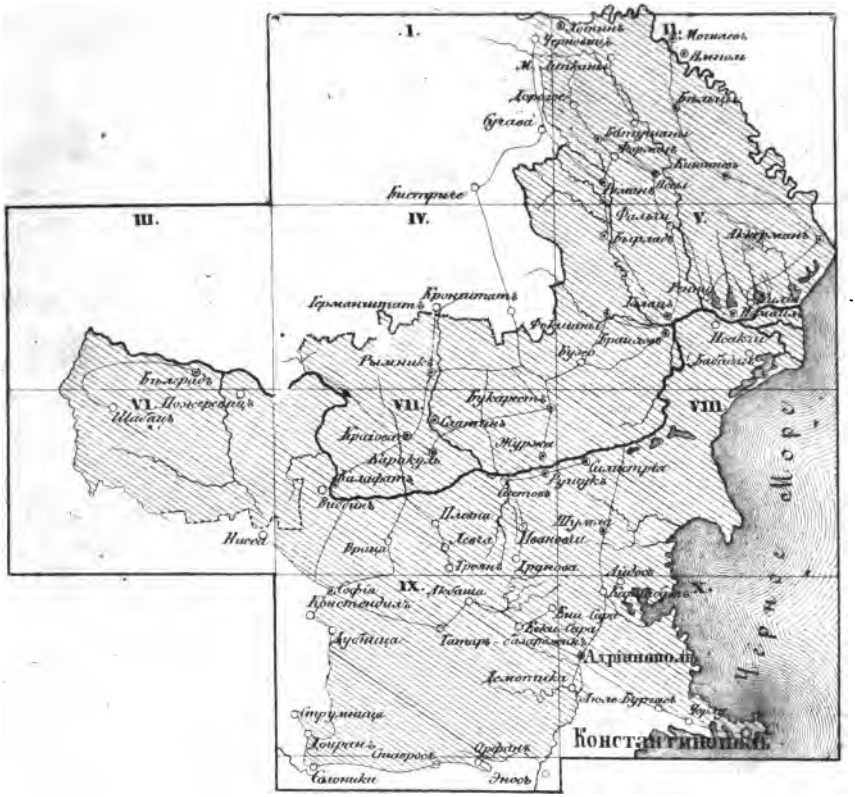

Digitized by Google

Digitized by Google

Digitized by Google